




# Le port



Le Port de Saint-Malo se caractérise par sa polyvalence et la diversification de ses activités. À la fois port de commerce, de passagers, de pêche, de plaisance, d'escales et de croisières, il occupe la 1<sup>re</sup> place régionale pour l'activité de passagers, le 3<sup>e</sup> rang régional pour le trafic commercial avec 1,63 million de tonnes de marchandises en 2009.



## 1 POIDS ÉCONOMIQUE DU PORT DE SAINT-MALO

### a Nombre de marins et de navires

	Nombre de marins <sup>(1)</sup>	Nombre de navires <sup>(2)</sup>
	2009	2009
Cabotage	466	12
Long cours	238	4
Navigation côtière	146	23
Pilotage	19	1
Remorquage	54	1
<b>Total commerce</b>	<b>923</b>	<b>41</b>
Conchyculture	465	102
Grande pêche	98	2
Pêche côtière	52	10
Pêche au large	166	5
Petite pêche	265	58
<b>Total pêche</b>	<b>1046</b>	<b>177</b>

Source : Affaires maritimes de Saint-Malo




<sup>(1)</sup> Il s'agit d'un marin français qui navigue ou a navigué au moins un jour au cours des derniers 8 mois, dans le ou les genres de navigation enregistrés. S'il a navigué dans plusieurs genres de navigation il est compté dans chacun.

<sup>(2)</sup> Navires armés au moins un jour/an, immatriculés au quartier maritime de Saint-Malo



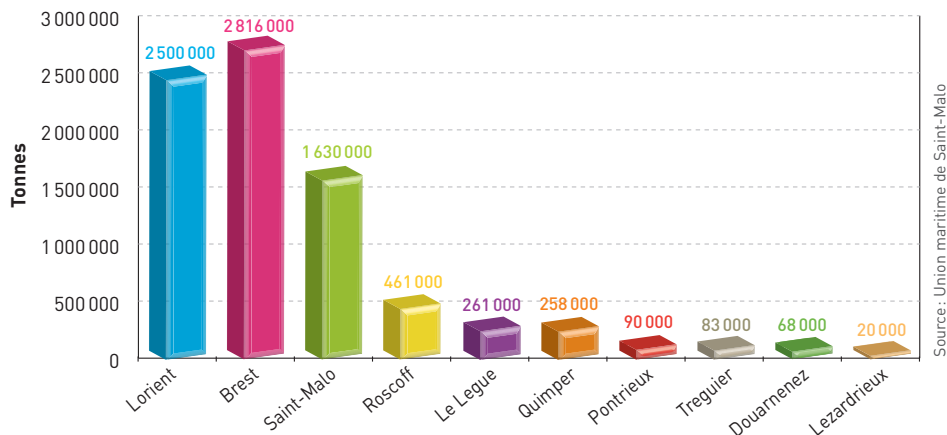
En 2009, les activités portuaires enregistrent près de 2000 emplois.

Sur les 5 dernières années, le port de commerce a connu une augmentation de 1 % de ses emplois compensant la baisse observée sur la même période sur le port de pêche.



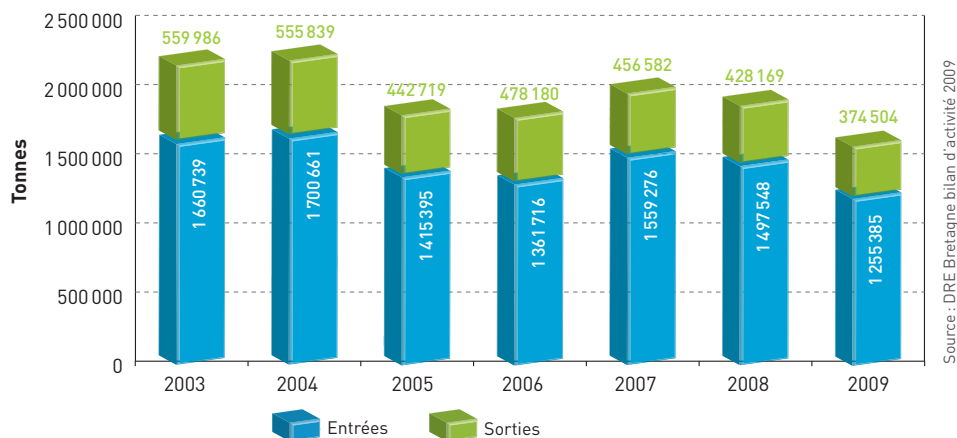
## 2 PORT DE COMMERCE

### a Trafic total des ports bretons en 2009



En 2009, le port de Saint-Malo se situe au 3<sup>e</sup> rang régional et 24<sup>e</sup> rang national des ports de marchandises en terme de trafic total.

### b Évolution des tonnages de marchandises transitant par le port de Saint-Malo depuis 2003 (en tonnes)



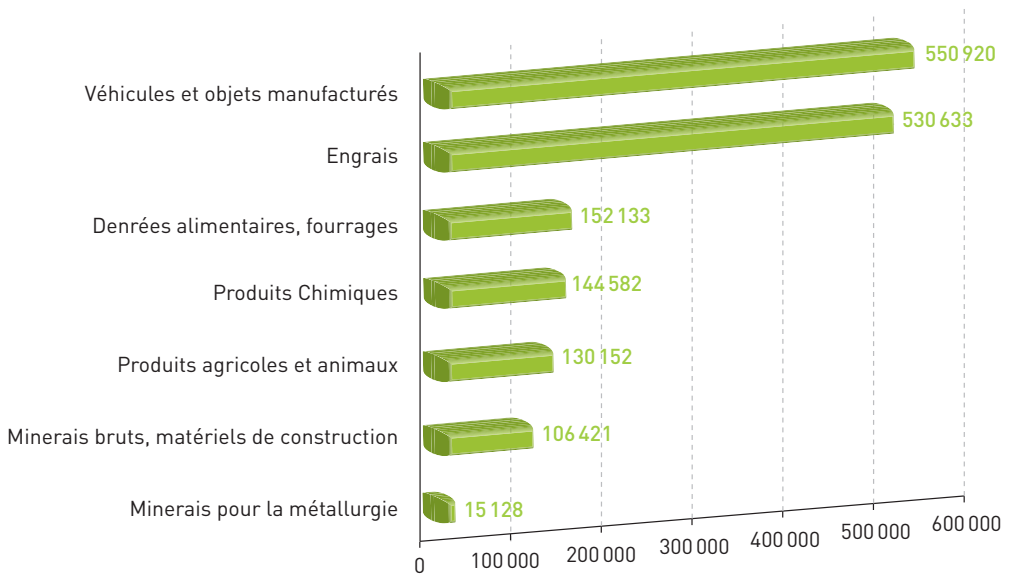
Sur les 10 premiers mois de l'année 2010, le trafic atteint 1 645 510 tonnes, laissant préfigurer un redressement de l'activité du port de commerce qui retrouvera le niveau de 2008.





# Le port

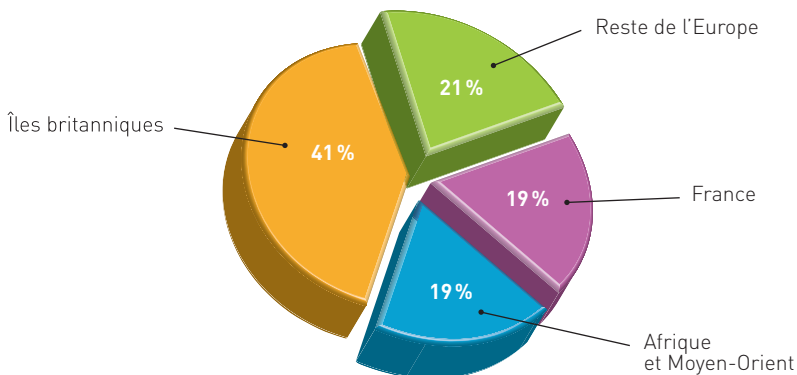
## c | Répartition des tonnages par type de marchandises en 2009




Source : DRE Bretagne bilan d'activité 2009

## d | Répartition du trafic de marchandises selon les zones géographiques en 2009

- Un trafic de marchandises centré sur l'Europe de l'ouest

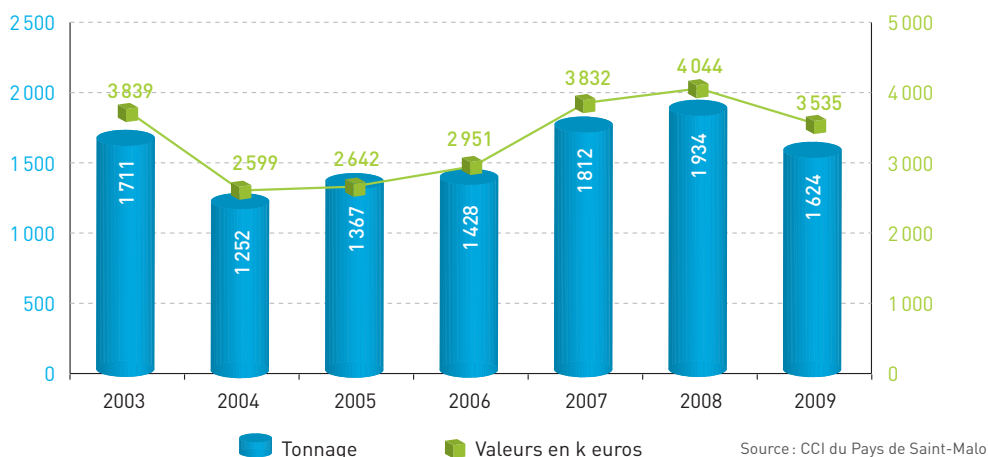


Source : DRE Bretagne bilan d'activité 2009



### 3 PÊCHE ET CONCHYLICULTURE

#### a Tonnages et valeurs des produits déclarés en criée de Saint-Malo de 2003 à 2009



En 2009, 1 624 tonnes sont passées sous la criée du port de pêche de Saint-Malo. S'ajoutent à cela, 4 417 tonnes d'apports surgelés. Le Port de pêche de la Houle, situé à Cancale, a débarqué 150 tonnes sous sa criée en 2009.

#### b L'immatriculation des navires de pêche à Saint-Malo

• Navires de pêche immatriculés à Saint-Malo par tranche de longueur en 2008

< 12 m	46
12 à 16 m	7
16 à 25 m	9
> 25 m	2
<b>Total</b>	<b>64</b>

• Navires immatriculés à Saint-Malo par type de pêche en 2009

Petite pêche	47
Pêche côtière	6
Pêche au large	3
Grande pêche	2
Conchyliculture petite pêche	1
<b>Total</b>	<b>59</b>

L'essentiel de la flottille malouine est constitué de navires de moins de 16 mètres effectuant des pêches journalières près des côtes. Il s'agit pour l'essentiel de caseyeurs, de bulotiers, de fileyeurs et de dragueurs de coquilles Saint-Jacques.




## C | Les cultures marines

Le secteur de Cancale et la Baie du Mont Saint-Michel sont des secteurs de production conchylicole très importants.

**125 entreprises** ont une activité sur le secteur :

- 110 entreprises locales
- 15 entreprises extérieures

Ces entreprises génèrent près de **556 emplois** (permanents et saisonniers) en Bretagne Nord. Parmi les 110 entreprises locales, 36 produisent des huîtres creuses, 48 des moules, 21 des huîtres creuses et des moules et 5 produisent des huîtres plates.



### • La production

Année 2007	Nombre d'entreprises	Quantité produite (Tonnes)	Superficie et surface exploitée
Huîtres creuses	36	5 000	377 ha
Huîtres plates	5	1 310	947 ha
Moules	48	10 542	249,6 km de bouchots
Huîtres creuses et moules	21		
<b>Total</b>	<b>110</b>	<b>17 665</b>	

Source : SRC Bretagne Nord - 2007

- ▾ On recense 100 établissements agréés par les services vétérinaires pour la purification des coquillages. La production locale **d'huîtres plates** représente **76,5% de la production nationale** et 10,8% des huîtres creuses produites en France sont issues du territoire malouin. Avec 249 km de longueur de bouchots en Ile-et-Vilaine, la production **de moules** représente **46% de la production régionale**.



# Le port

## • Répartition des places sur les pontons, en bassins ou sur bouées


Année 2009	Nombre de places sur les Pontons (plein eau, bassin)	Nombre de bouées (plein eau, échouage et corps-morts)	Nombre de places totales	dont Places visiteurs
Saint-Malo Bas Sablons	1 200	0	1 200	67
Saint-Malo Vauban	218	7	225	0
Saint-Suliac	105	110	215	3
Cancale	0	330	330	3
<b>SMA</b>	<b>1 523</b>	<b>447</b>	<b>1 970</b>	<b>73</b>
Saint-Briac	0	625	625	0
La Minotais	240	154	394	15
Le Lyvet	282	0	282	25
Saint-Cast Le Guildo	800	180	980	50
Dinan	85	0	85	30
Dinard	0	590	590	2
<b>alentours</b>	<b>1 407</b>	<b>1 549</b>	<b>2 956</b>	<b>268</b>
<b>Côte d'Émeraude</b>	<b>2 930</b>	<b>1 996</b>	<b>4 926</b>	<b>341</b>

Source : APPB-association des Ports de Plaisance de Bretagne

En plus des ports existants, des projets d'extension de ports sont à l'étude sur la Côte d'Émeraude afin d'augmenter leurs capacités d'accueil :

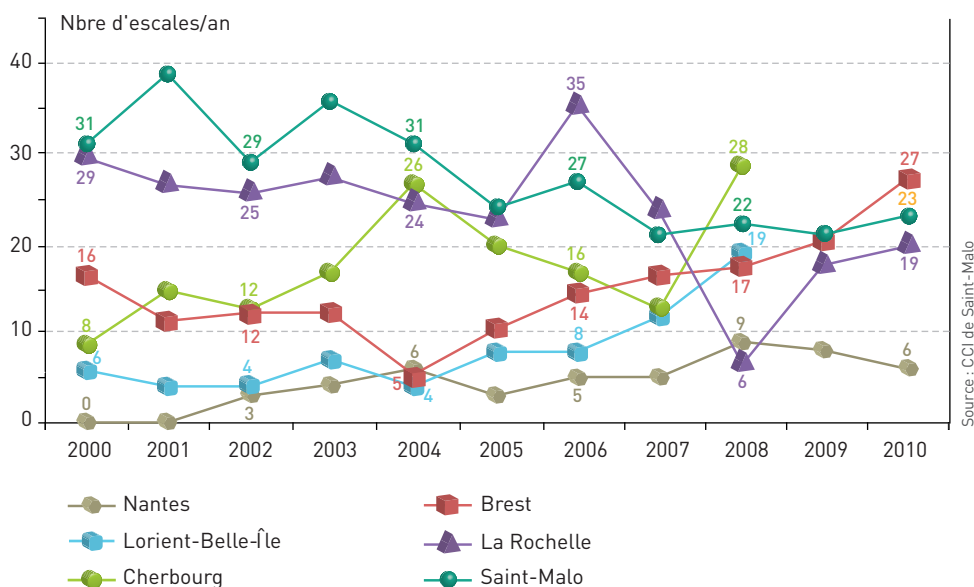
Lieux	Capacité actuelle	Capacité supplémentaire projetée
Saint-Malo Les Sablons	1 200	300
Dinard	590	310

Source : APPB-association des Ports de Plaisance de Bretagne



## 5 ESCALES DE CROISIÈRES

### a Évolution des escales de croisières dans le grand Ouest de 2000 à 2009



↳ Pour 2009, on observe une augmentation du nombre d'escales de croisières par rapport à 2008. Cependant, ce marché très fluctuant ne permet pas de dégager de réelle tendance. Le port de Saint-Malo, qui se place à la deuxième place du grand ouest pour le nombre d'escales en 2009, accueille également entre 12 et 20 000 croisiéristes par an.

